

Mairie de :
LES RIVES
34520 Les Rives
Tél : 04 67 44.52.53

DEPARTEMENT DE L'HERAULT

LES RIVES

Carte communale

PLAN DE ZONAGE PARTIEL

Le Village

ROUTES ET RESERVATIONS

II a

Echelle :
1/2500ème

Date de prescription : 1er mars 2002
Approbation par D.C.M. le : 25 octobre 2004
Arrêté Préfectoral approuvant la Carte Communale du : 10 mars 2005

Direction
Départementale
de l'Équipement

Service des
Collectivités Locales

Conseil en
Aménagement
et Urbanisme

Conduite d'étude :
Marie Claude NAPOLI

520 Allée Henri II
de Montmorency
34064 MONTPELLIER
Cedex 2
Tél : 04.67.20.50.00

Chargé d'étude :
Monique Karen
Architecte-Urbaniste

Hameau de Masclac
Notre Dame de Londres
34380 St Martin de Londres
Tél / Fax : 04 67 55 09 99

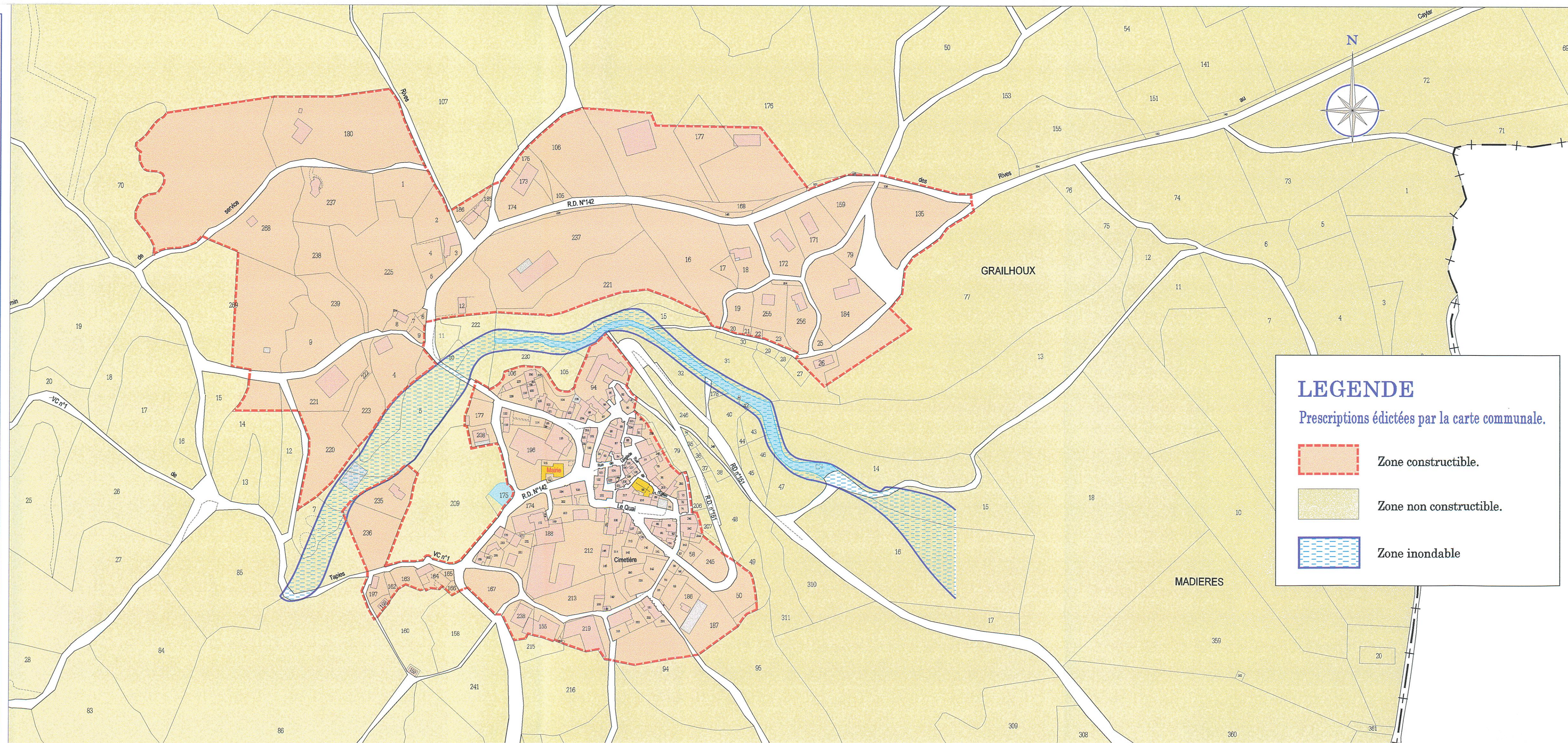
Cadastral numérique,
source : PN Carto

Avec le concours de :






Société de services
et Plans Informatisés
34 Rue Henri René
34000 MONTPELLIER
Tél : 04.67.12.04.63
Email :
spi.graphic@wanadoo.fr

Ref : RIVES-cc3_d25p
7 octobre 2004



LEGENDE

Prescriptions édictées par la carte communale.

-  Zone constructible.
-  Zone non constructible.
-  Zone inondable