




DEPARTEMENT de l'HÉRAULT

COMMUNE d'USCLAS-DU-BOSC

Hôtel de Ville – 8, route de Loiras – 34700 USCLAS-DU-BOSC

PLAN LOCAL D'URBANISME

RÉVISION GÉNÉRALE



Pièce 4.1.2.2 – Servitudes d'utilité publique (AC1)

Prescription par DCM du 27/02/2015

Arrêt du projet par DCM du 30/07/2018 et par DCC du 27/09/2018

Approbation par DCM du 8/11/2019 et par DCC du 28/11/2019

Dépôt du dossier approuvé en Préfecture le 26/12/2019


Abrogation partielle à la suite du contrôle de légalité et approbation du dossier de PLU par DCC du

urba.pro
URBANISME & PROJETS

naturæ

Servitude AC1

*Servitude de protection des monuments
historiques classés ou inscrits*



Ressources, territoires, habitats et logement
Énergie et climat
Prévention des risques
Développement durable
Infrastructures, transports et mer

**Présent
pour
l'avenir**



Liberté • Égalité • Fraternité
RÉPUBLIQUE FRANÇAISE

Ministère
de l'Écologie,
du Développement
durable,
des Transports
et du Logement

Crédit photo : Chatainsim

Ministère de l'Écologie, du Développement durable,
des Transports et du Logement

www.developpement-durable.gouv.fr

SERVITUDES DE TYPE AC1

MESURES DE CLASSEMENT ET D'INSCRIPTION D'IMMEUBLES

AU TITRE DES MONUMENTS HISTORIQUES

PERIMETRES DE PROTECTION AUTOUR DES MONUMENTS HISTORIQUES CLASSES OU INSCRITS

Servitudes reportées en annexe de l'article R. 126-1 du Code de l'urbanisme dans les rubriques :

I - Servitudes relatives à la conservation du patrimoine

B - Patrimoine culturel

a) Monuments historiques

1 - Fondements juridiques

1.1 - Définition

Classement au titre des monuments historiques : ces servitudes concernent les immeubles ou les parties d'immeubles dont la conservation présente du point de vue de l'histoire ou de l'art un intérêt public. Les propriétaires d'immeubles classés ne peuvent effectuer de travaux de restauration, de réparation ou de modification sans autorisation préalable du préfet de région ou du ministre chargé de la culture.

Inscription au titre des monuments historiques : Ces servitudes concernent les immeubles ou parties d'immeubles qui, sans justifier une demande de classement immédiat, présentent un intérêt d'histoire ou d'art suffisant pour en rendre désirable la préservation. Les propriétaires d'immeubles inscrits ne peuvent procéder à aucune modification sans déclaration préalable ; aucune autorisation d'urbanisme ne peut être délivrée sans accord préalable du préfet de région.

Immeubles adossés aux immeubles classés¹ et immeubles situés dans le champ de visibilité des immeubles classés ou inscrits² :

1. Tout immeuble en contact avec un immeuble classé, en élévation, au sol ou en sous-sol est considéré comme immeuble adossé. Toute partie non protégée au titre des monuments historiques d'un immeuble partiellement classé est considérée comme immeuble adossé.

2. Est considéré comme étant situé dans le champ de visibilité d'un immeuble classé ou inscrit, tout autre immeuble, nu ou bâti, visible du premier ou visible en même temps que lui est situé dans un périmètre déterminé par une distance de 500m du monument.

Ce périmètre de 500m peut être modifié ou adapté :

- le périmètre de protection adapté (PPA) : lorsqu'un immeuble non protégé fait l'objet d'une procédure d'inscription, de classement, ou d'instance de classement, l'architecte des bâtiments de France (ABF) peut proposer un périmètre de protection adapté en fonction de la nature de l'immeuble et de son environnement.
- Le périmètre de protection modifié (PPM) : le périmètre institué autour d'un monument historique peut être modifié sur proposition de l'ABF.

Lorsqu'un immeuble est adossé à un immeuble classé ou situé dans le champ de visibilité d'un immeuble classé ou inscrit, il ne peut faire l'objet d'aucune construction nouvelle, d'aucune démolition, d'aucun déboisement, d'aucune transformation ou modification de nature à en affecter l'aspect sans autorisation préalable.

1.2 - Références législatives et réglementaires

Textes en vigueur :

Concernant les mesures de classement et leurs conséquences

code du patrimoine : articles L 621-1 à L 621-22, L.621-29-1 à L.621-29-8, L.621-33 et articles R 621-1 à R 621-52, R 621-69 à R.621-91 et R 621-97.

Concernant les mesures d'inscription et leurs conséquences

code du patrimoine : articles L 621-25 à L 621-29, L.621-29-1 à L.621-29-8, L.621-33 et articles R 621-53 à R 621-68, R 621-69 à R.621-91 et R 621-97.

Concernant l'adossement à classé et les périmètres de protection (500m, PPA et PPM)

code du patrimoine : articles L 621-30, L 621-31 et L 621-31 et articles R 621-92 à R.621-96

1.3 - Bénéficiaires et gestionnaires

Catégories de servitudes	Bénéficiaires	Gestionnaires	Instances consultées
Mesures de classement et d'inscription	- Ministère chargé de la culture, - Préfet de région, - Propriétaires des immeubles classés ou inscrits.	- Conservation régionale des monuments historiques, - Service régional de l'archéologie, - Service territorial de l'architecture et du patrimoine (ABF).	Commission nationale des monuments historiques Commission régionale du patrimoine et des sites (CRPS)
Périmètres de protection	- Ministère chargé de la culture, - Préfet du département, - Commune.	- Service territorial de l'architecture et du patrimoine (ABF), - Commune.	Commission régionale du patrimoine et des sites (CRPS)

1.4 - Procédures d'instauration, de modification ou de suppression

▪ Procédure de classement :

Proposition de classement faite par le préfet de région au ministre chargé de la culture

Éventuel **arrêté d'inscription** signé du préfet de région

Arrêté ministériel, si proposition de classement retenue

Décret en Conseil d'État pour classement d'office, si refus de classement par le propriétaire

Publication des décisions de classement et déclassement :

- au fichier immobilier,
- au BO du ministère chargé de la culture,
- au JO avant l'expiration du 1^{er} semestre de l'année suivante.

Notification par le préfet de région à l'autorité compétente en matière de plan local d'urbanisme pour annexion au POS/PLU

Pièces du dossier de demande de classement :

- renseignements détaillés sur l'immeuble (historique, descriptif, juridique, urbanistique, ...),
- documents graphiques (photographies, plans, croquis, références cadastrales, ...)

▪ **Procédure d'inscription :**

Initialement : **arrêté ministériel**

Puis : **arrêté du préfet de région**

arrêté ministériel seulement si procédure mixte de classement et d'inscription ou si l'initiative de l'inscription émane du ministre.

Publication des décisions d'inscription ou radiation :

- au fichier immobilier,
- au recueil des actes administratifs de la préfecture de région,
- au JO avant l'expiration du 1^{er} semestre de l'année suivante.

Notification par le préfet de région à l'autorité compétente en matière de plan local d'urbanisme pour annexion à ce plan

Pièces du dossier de demande d'inscription :

- renseignements détaillés sur l'immeuble (historique, descriptif, juridique, urbanistique...),
- documents graphiques (photographies, plans, croquis, références cadastrales ...).

▪ **Procédure d'instauration des périmètres de protection :**

- **périmètre de 500 mètres** : application automatique,
- **PPM ou PPA** :

• dispositions en vigueur (PPA) :

- périmètre délimité à l'occasion d'une procédure d'inscription ou de classement ou d'une instance de classement,
- consultation de la CRPS
- enquête publique,
- **arrêté du préfet du département**, publié au recueil des actes administratifs de la préfecture,
- **décret en Conseil d'État**, si désaccord de la commune ou des communes intéressées.

- **modification de périmètres existants (PPM) selon deux procédures distinctes :**

• **à tout moment :**

- sur proposition de l'ABF,
- enquête publique,
- arrêté du préfet de département, publié au recueil des actes administratifs de la préfecture
- décret en conseil d'État après avis de la CNMH si désaccord de la commune.

- à l'occasion de l'élaboration, de la modification ou de la révision d'un PLU :
- l'enquête publique est conjointe à celle du PLU,
- l'approbation du PLU emporte la modification du périmètre.

Les pièces constitutives des dossiers d'enquête publique sont celles prévues aux articles L. 123-1 et R. 123-6 du Code de l'environnement.

Les tracés des périmètres sont annexés aux PLU conformément à l'article L. 621-30 du Code du patrimoine.

1.5 - Logique d'établissement

1.5.1 - Les générateurs

- pour les périmètres de protection : le monument ou la partie de monument classé ou inscrit ou classé et inscrit.

1.5.2 - Les assiettes

- tout ou partie d'un immeuble,
- un ou des périmètres définis autour du monument :
 - soit le rayon de 500 mètres fixé par la loi,
 - soit un périmètre étendu au-delà des 500 mètres ou au contraire réduit (bâtiments industriels, édicules ruraux, ...) ou encore spécifique (cône de vue, perspective monumentale, ...),
 - soit un périmètre limité à des secteurs géographiques les plus sensibles ou étendu à des éléments de paysage situés au-delà des 500 mètres mais entretenant avec le monument une relation forte (perspective d'une voie, paysage écriin, ...).

2 - Bases méthodologiques de numérisation

2.1 - Définition géométrique

2.1.1 - Les générateurs

Les générateurs peuvent être des objets géométriques de type :

- polygone pour représenter les contours d'un monument,
- un symbole en forme de triangle pour indiquer une façade, un puits ou tout autre élément de petite taille qu'on ne peut détourner pour cause de lisibilité,
- polygone pour représenter un mur, une façade.



Ex. : un polygone représentant les contours d'une église



Ex. : un triangle représentant une sculpture



Ex. : une polyligne représentant le tracé d'une façade

2.1.2 - Les assiettes

Les assiettes peuvent être objet géométriques de type :

- zone tampon pour indiquer un périmètre de protection de 500 mètres généré depuis le contour de l'immeuble inscrit ou classé,
- polygone pour indiquer un périmètre de protection modifié dessiné à la parcelle.



Ex. : un périmètre de protection de 500 mètres (zone tampon)



Ex. : un périmètre de protection modifié (polygone)

2.2 - Référentiels géographiques et niveau de précision

Référentiels : Les générateurs sont numérisés - soit sur fond IGN Edr 25 ou Scan 25 ou préférentiellement sur référentiel à grande échelle BD parcellaire ou Orthophotoplan.

Précision : Échelle de saisie maximale, le cadastre
Échelle de saisie minimale, le 1/25000

3 - Numérisation et intégration

3.1 - Numérisation dans MapInfo

3.1.1 - Préalable

Télécharger à partir du site du PND Urbanisme (http://ads.info.application.i2/rubrique.php3?id_rubrique=178) les documents suivants :

- la documentation sur la structure des fichiers MapInfo,
- les modèles de fichiers MapInfo (actes, générateurs, assiettes, liens sup / communes).

3.1.2 - Saisie de l'acte

Ouvrir le fichier modèle XX_ACT.tab puis l'enregistrer sous le nom **AC1_ACT.tab**.

Saisir les données alphanumériques liées aux actes conformément aux consignes de saisie figurant au **chapitre 2** du document *Structure des modèles mapinfo.odt*.

3.1.3 - Numérisation du générateur

▪ Recommandations :

Privilégier :

- la numérisation au niveau départemental,
- la numérisation à partir de la Bd Topo (couche bâti).

▪ Précisions liées à GéoSUP :

3 types de générateur sont possibles pour une sup AC1 :

- une polyligne : correspondant au tracé d'un monument de type linéaire (ex. : un mur de clôture),
- un point : correspondant au centroïde d'un monument (ex. : un menhir),
- un polygone : correspondant au tracé d'un monument de type surfacique (ex. : un bâtiment).

Remarque : plusieurs générateurs et types de générateurs sont possibles pour une même servitude AC1 (ex. : un château ayant à la fois un bâtiment et un mur de clôture).


▪ Numérisation :

Ouvrir le fichier XX_SUP_GEN.tab puis l'enregistrer sous le nom **AC1_SUP_GEN.tab**.


Si le générateur est de type linéaire :

- dessiner le monument à l'aide de l'outil polyligne  (trait continu, couleur noir, épaisseur 1 pixel).

Si le générateur est de type ponctuel :

- placer le symbole sur le centroïde du monument à l'aide de l'outil symbole  (police MapInfo 3.0 Compatible, taille 12, symbole étoile, couleur noir).

Si le générateur est de type surfacique :

- dessiner le monument à l'aide de l'outil polygone  (trame transparente, ligne continu, épaisseur 1 pixel).

Si plusieurs générateurs sont associés à une même servitude :

- dessiner les différents générateurs à l'aide des outils précédemment cités puis assembler les en utilisant l'option Objets / Assembler. Penser ensuite à compacter la table MapInfo.

Remarque : ne pas assembler des générateurs de types différents (ex. : un point avec une surface). Les générateurs assemblés doivent être similaires pour pouvoir être importés dans GéoSUP.

▪ Saisie des données alphanumériques associées :

Saisir les données alphanumériques liées à la création du générateur conformément aux consignes de saisie figurant au *chapitre 3* du document *Structure des modèles mapinfo.odt*.

Si plusieurs générateurs sont associés à une même servitude le champ NOM_SUP devra être saisi de façon similaire pour tous les objets créés. En revanche le champ NOM_GEN devra être saisi de façon distinct.

Pour différencier le type de représentation graphique du générateur dans GéoSUP (inscrit ou classé), le champ CODE_CAT doit être alimenté par 2 sous codes :

- AC1_I pour les monuments inscrits,
- AC1_C pour les monuments classés.

3.1.4 - Création de l'assiette

▪ Précisions liées à GéoSUP :

1 seul type d'assiette est possible pour une sup AC1 :

- une surface : correspondant à l'emprise du périmètre de protection du monument historiques.

▪ Numérisation :


Si l'assiette est un périmètre de protection de 500 mètres :

- une fois la numérisation des générateurs entièrement achevée, faire une copie du fichier AC1_SUP_GEN.tab et l'enregistrer sous le nom **AC1_ASS.tab**,
- ouvrir le fichier AC1_ASS.tab puis créer un tampon de 500 mètres en utilisant l'option Objet / Tampon de MapInfo.

Modifier ensuite la structure du fichier AC1_ASS.tab conformément aux consignes de saisie figurant au *chapitre 4* du document *Structure des modèles mapinfo.odt* tout en gardant les champs NOM_SUP, CODE_CAT, NOM_GEN.

Si l'assiette est un périmètre de protection modifié :

- ouvrir le fichier XX_ASS.tab puis l'enregistrer sous le nom **AC1_ASS.tab**.

- dessiner les périmètres modifiés à l'aide de l'outil polygone  (trame transparente, ligne continu, épaisseur 1 pixel)

Si plusieurs assiettes sont associés à une même servitude :

- dessiner les différentes assiettes à l'aide des méthodes précédemment citées puis assembler les en utilisant l'option Objets / Assembler. Penser ensuite à compacter la table MapInfo.

▪ Saisie des données alphanumériques associées :

Saisir les données alphanumériques liées aux générateurs conformément aux consignes de saisie figurant au *chapitre 4* du document *Structure des modèles mapinfo.odt*.

Important :

Pour différencier le type de représentation graphique du générateur dans GéoSup (inscrit ou classé), le champ CODE_CAT doit être alimenté par 2 sous codes :

- **AC1_I** pour les monuments inscrits,
- **AC1_C** pour les monuments classés.

Pour différencier le type d'assiette dans GéoSup (périmètre de protection de 500 mètres ou périmètre de protection modifié), le champ TYPE_ASS doit être en adéquation avec le type de catégorie saisi dans le champ CODE_CAT :

- pour la catégorie **AC1_I - monuments historiques inscrits** le champ **TYPE_ASS** doit être égale à **Périmètre de protection de 500 m** ou **Périmètre de protection modifié** (respecter la casse),
- pour la catégorie **AC1_C - monuments historiques classés** le champ **TYPE_ASS** doit être égale à **Périmètre de protection de 500 m** ou **Périmètre de protection modifié** (respecter la casse).

3.1.5 - Lien entre la servitude et la commune.



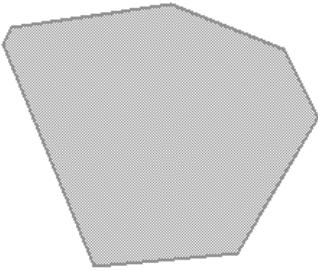
Ouvrir le fichier XX_LIENS_SUP_COM.tab puis l'enregistrer sous le nom **AC1_SUP_COM.tab**.

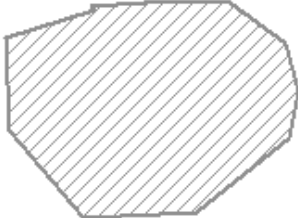
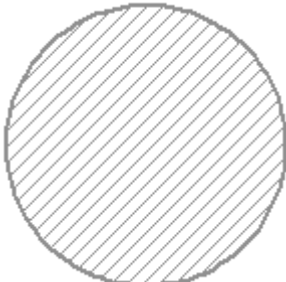
Saisir toutes les communes impactées par l'emprise (assiette) de la servitude, conformément aux consignes de saisie figurant au *chapitre 5* du document *Structure des modèles mapinfo.odt*.

3.2 - Données attributaires

Consulter le document de présentation au paragraphe "règles de nommage des objets" (page 6/11) ainsi que le modèle conceptuel SUP du CNIG et/ou le standard COVADIS SUP.

3.3 - Sémiologie

Type de générateur	Représentation cartographique	Précision géométrique	Couleur
Ponctuel (ex. : un menhir)		Triangle isocèle de couleur orangée	Rouge : 255 Vert : 128 Bleu : 0
Linéaire (ex. : un mur d'enceinte)		Polyligne double de couleur orangée composée de traits perpendiculaires et d'épaisseur égale à 2 pixels	Rouge : 255 Vert : 128 Bleu : 0
Surfacique (ex. : un château)		Polygone composée d'un carroyage de couleur orangée et transparent Trait de contour continu de couleur orangée et d'épaisseur égal à 2 pixels	Rouge : 255 Vert : 128 Bleu : 0

Type d'assiette	Représentation cartographique	Précision géométrique	Couleur
Surfacique (ex. : un périmètre de protection modifié)		Polygone composée d'une trame hachurée à 45° de couleur orangée et transparente Trait de contour continu de couleur orangée et d'épaisseur égal à 2 pixels	Rouge : 255 Vert : 128 Bleu : 0
Zone tampon (ex. : un périmètre de 500 mètres)		Zone tampon composée d'une trame hachurée à 45° de couleur orangée et transparente Trait de contour continu de couleur orangée et d'épaisseur égal à 2 pixels	Rouge : 255 Vert : 128 Bleu : 0

3.4 - Intégration dans GéoSup

Importer les fichiers MapInfo dans l'ordre suivant :

- les actes,
- les sup et les générateurs,
- les assiettes,
- les liens sup / communes.

conformément aux consignes figurant *aux chapitres 4, 5, 6, et 7* du document *Import_GeoSup.odt*.

Ressources, territoires, habitats et logement
Énergie et climat Développement durable
Prévention des risques **Infrastructures, transports et mer**

**Présent
pour
l'avenir**

**Ministère de l'Écologie, du Développement durable,
des Transports et du Logement**
Direction générale de l'Aménagement,
du Logement et de la Nature
Arche Sud
92055 La Défense Cedex

www-developpement-durable.gouv.fr

A R R E T E

Le Ministre de la Culture,

- VU la loi du 31 décembre 1913 sur les Monuments Historiques, modifiée et complétée par les lois des 27 août 1941, 25 février 1943 et 30 décembre 1966 et le décret du 18 mars 1924 déterminant les conditions d'application de ladite loi ;
- VU le décret n° 81 646 du 5 juin 1981 relatif aux attributions du Ministre de la Culture ;
- VU l'arrêté du 13 février 1926 portant inscription sur l'Inventaire Supplémentaire des Monuments Historiques du cloître du prieuré Saint-Michel de Grandmont à SAINT-PRIVAT (Hérault) ;
- VU l'arrêté du 17 juillet 1952 portant inscription sur l'Inventaire Supplémentaire des Monuments Historiques de certaines parties de l'ancien prieuré Saint-Michel de Grandmont à SAINT-PRIVAT (Hérault) ;
- VU l'arrêté du 23 juin 1953 portant inscription sur l'Inventaire Supplémentaire des Monuments Historiques des terrains entourant les bâtiments de l'ancien prieuré Saint-Michel de Grandmont (et les plantations qui s'y trouvent) à SAINT-PRIVAT (Hérault) ;
- VU l'avis de la Commission Supérieure des Monuments Historiques du 26 janvier 1981 ;
- VU l'adhésion au classement donnée le 5 mars 1981 par la Société Civile Immobilière " BEC " , propriétaire ;

A R R E T E :

Article 1er. - Est classée parmi les Monuments Historiques, en totalité, l'ancien prieuré Saint-Michel de Grandmont à SAINT-PRIVAT (Hérault), figurant au cadastre Section E, sous les n°s 112 d'une contenance de 17 a 60 ca et 113 d'une contenance de 0 a 66 ca et appartenant à la Société Civile Immobilière " BEC " constituée les 25, 26 et 27 juin 1973, ayant son siège social à SAINT-GEORGES-D'ORQUES (Hérault), et pour représentant responsable M. Henri BEC, mandataire, demeurant à SAINT-GEORGES-D'ORQUES (Hérault).

Cette Société en est propriétaire par acte passé le 24 octobre 1957 devant Me MARTIN, notaire à CLERMONT-L'HERAULT (Hérault) et publié le 13 novembre 1957 au bureau des hypothèques de MONTPELLIER (Hérault), vol. 2150, n° 6.

Article 2. - Le présent arrêté, qui annule et remplace les arrêtés d'inscription susvisés des 13 février 1926 et 17 juillet 1952, sera publié au bureau des hypothèques de la situation de l'immeuble classé.

.../...

Article 3.- Il sera notifié au Préfet du département, au Maire de la commune et au propriétaire intéressés, qui seront responsables, chacun en ce qui le concerne, de son exécution.

PARIS, le 26 OCT. 1981

~~Pour le Ministre de la Culture~~
~~et par Délégation~~
~~Le Directeur du Patrimoine~~

C. PATTYN

IB/MM

MINISTÈRE
DE

L'ÉDUCATION NATIONALE.

DIRECTION
DE L'ARCHITECTURE.

BUREAU
DES MONUMENTS HISTORIQUES.

RÉPUBLIQUE FRANÇAISE.

ARRÊTÉ.

LE SECRETAIRE D'ETAT AUX BEAUX-ARTS
~~LE MINISTRE DE L'ÉDUCATION NATIONALE,~~

Vu la loi du 31 décembre 1913 sur les monuments historiques et notamment l'article 2, modifié et complété par la loi du 23 juillet 1927 et la loi du 27 août 1941;

+ La commission supérieure des monuments historiques entendue;

ARRÊTE :

ARTICLE PREMIER.

+ Vu l'arrêté en date du 17 Juillet 1952 inscrivant sur l'Inventaire Supplémentaire des Monuments Historiques, l'église, la salle capitulaire et les bâtiments entourant le cloître de l'ancien prieuré de St. Michel de Grandmont à St. Privat (Hérault) y compris le campanile et le mitre de cheminée en pierre

Les terrains entourant les bâtiments de l'ancien prieuré de St. Michel de Grandmont à St. Privat (Hérault) et les plantations qui s'y trouvent, le tout figurant au cadastre de la commune sous les n° 33-34-35 Section E. appartenant à M. Louis GLEIZES, époux PELISSIER industriel à BESSAN (Hérault)

sont inscrits sur l'inventaire supplémentaire des monuments historiques.

ARTICLE 2.

Le présent arrêté sera transcrit au bureau des hypothèques de la situation de l'immeuble inscrit.

ARTICLE 3.

Il sera notifié au préfet du département, pour les archives de la préfecture, au maire de la commune de St. Privat et au propriétaire

qui seront responsables, chacun en ce qui le concerne, de son exécution.

Paris, le 23 Juin 1953.

T. S. V. P.

Signé : A. CORNU

3561-646-J. M. 131498. [10713]

Département :
HERAULT

Commune :
SAINT-PRIVAT

Section : E
Feuille : 000 E 01

Échelle d'origine : 1/2500
Échelle d'édition : 1/1000

Date d'édition : 30/06/2014
(fuseau horaire de Paris)

Coordonnées en projection : RGF98CC43
©2012 Ministère de l'Économie et des
Finances

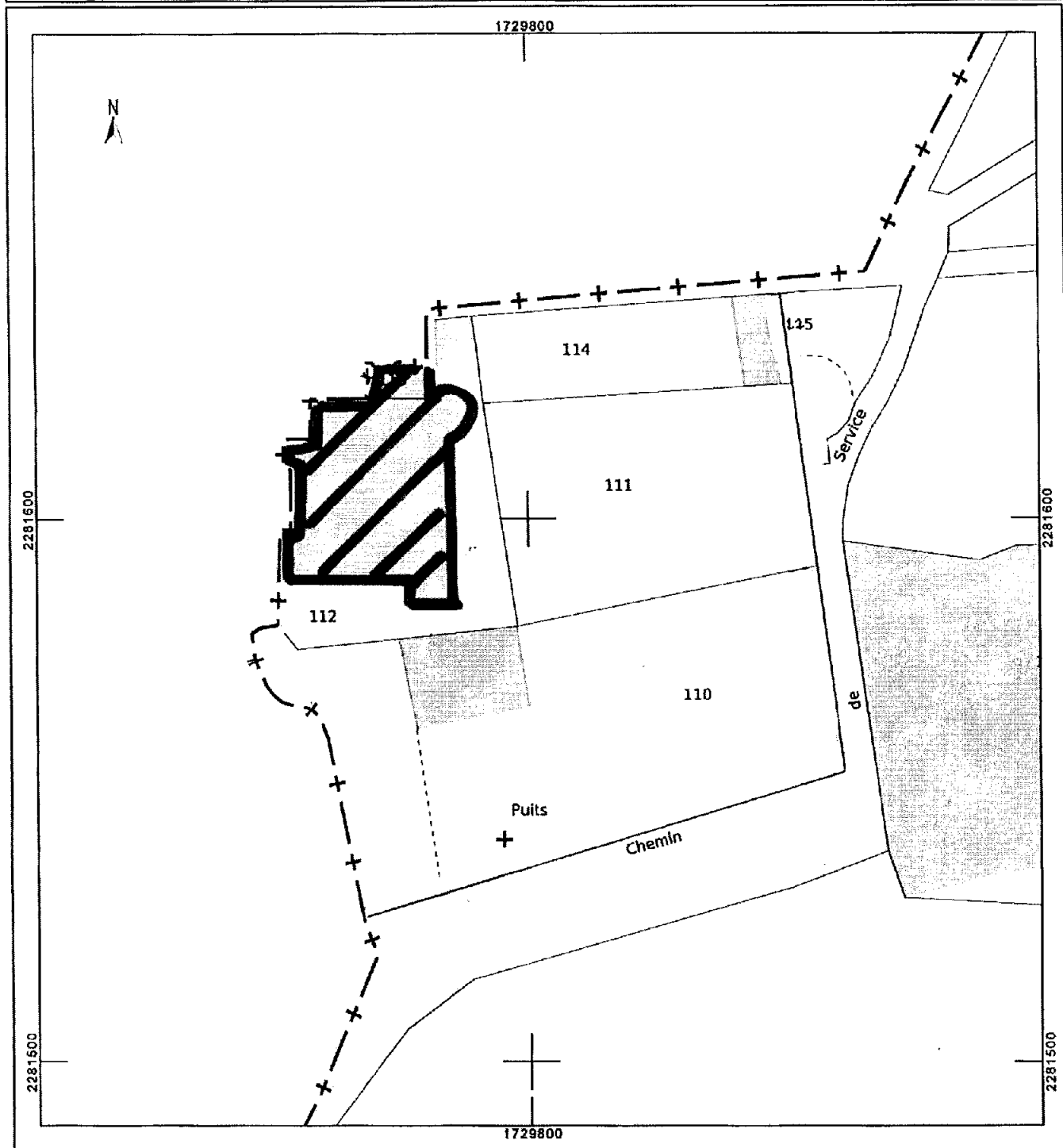
DIRECTION GÉNÉRALE DES FINANCES PUBLIQUES

EXTRAIT DU PLAN CADASTRAL

Le plan visualisé sur cet extrait est géré
par le centre des Impôts foncier suivant :
Montpellier
Centre administratif CHAPTAL BP 70001
34953
34953 MONTPELLIER CEDEX 02
tél. -fax

Cet extrait de plan vous est délivré par :

cadastre.gouv.fr



3 ampliations

Secrétariat d'Etat à l'Education
Nationale

DIRECTION

DE L'ARCHITECTURE.

BUREAU

DES MONUMENTS HISTORIQUES.

ARRÊTÉ.

LE SECRETAIRE D'ETAT A L'EDUCATION NATIONALE
~~LE MINISTRE DE L'EDUCATION NATIONALE~~

Vu la loi du 31 décembre 1913 sur les monuments historiques et
notamment l'article 2, modifié et complété par la loi du 23 juillet 1927
et la loi du 27 août 1941;

X Vu l'arrêté en date du X
13 février 1926 inscri-
vant le cloître du prieuré
St-Michel de Grandmont
à ST-PRIVAT (Hérault) sur
l'Inventaire Supplémentaire
des Monuments Historiques.

La commission supérieure des monuments historiques entendue ;

ARRÊTE :

ARTICLE PREMIER.

Les parties suivantes de l'ancien prieuré de
St-Michel de Grandmont à ST-PRIVAT (Hérault): ~~façades~~
~~et toitures de l'église, de la salle Capitulaire et des~~
bâtiments entourant le cloître, y compris le campanile
et la mitre de cheminée en pierre, l'Union Régionale
appartenant à
des Sociétés de Secours minières du Sud-Ouest, à ALBI,

sont inscrits sur l'inventaire supplémentaire des monuments historiques.

ARTICLE 2.


Le présent arrêté sera transcrit au bureau des hypothèques de la
situation de l'immeuble inscrit.

ARTICLE 3.

Il sera notifié au préfet du département, pour les archives de la
préfecture, au maire de la commune de SAINT PRIVAT et au pro-
priétaire,

qui seront responsables, chacun en ce qui le concerne, de son exécution.

Paris, le 17 JUIL 1952



T. S. V. P.

A. CORNU.

3561-646-J. M. 131498. [10713]

ARRÊTÉ.

BEAUX-ARTS.

INVENTAIRE SUPPLÉMENTAIRE

DES
MONUMENTS HISTORIQUES.

LE MINISTRE DE L'INSTRUCTION PUBLIQUE ET DES BEAUX-ARTS,

Vu la loi du 31 décembre 1913 sur les monuments historiques et notamment l'article 2, dernier paragraphe;

Vu le décret du 18 mars 1924 portant règlement d'administration publique pour l'exécution de ladite loi et spécialement les articles 12 et 31;

La Commission des monuments historiques entendue;

ARRÊTE :

ARTICLE PREMIER.

Le cloître du prieuré St Michel de Grandmont
à Saint-Privat (Hérault)

appartenant à Mme Vve VITALIS demeurant à Lodève
place Alsace-Lorraine est

inscrit sur l'inventaire supplémentaire des monuments historiques.

ART. 2.

Le présent arrêté sera notifié au Préfet du département, pour les archives de la préfecture, au maire de la commune de Saint Privat et à la propriétaire,

qui seront responsables, chacun en ce qui le concerne, de son exécution.

Paris, le 18 FÉV 1926

T. S. V. P.

Liani MALADIE D