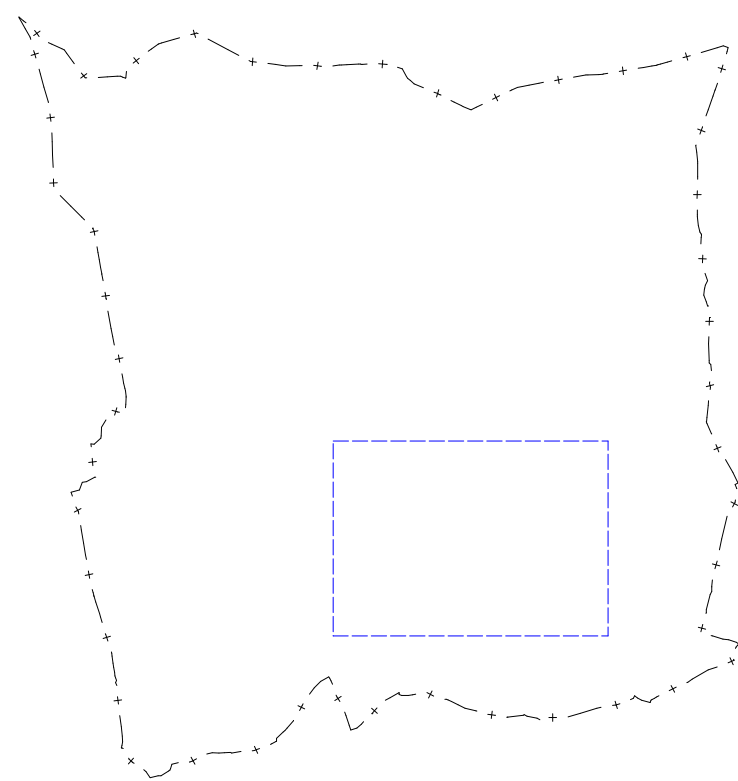


LE CAYLAR
Plan Local d'Urbanisme

PLAN DE ZONAGE N°5.1

Echelle : 1 / 7 500^{ème}



Arrêté par D.C.M. du : 06.06.2008
Approuvé par D.C.M. du : 25.05.2009

Conduite d'étude :
Marie-Claude NAPOLI
DDE - SAT Nord
16 ter, Route de Montpellier
34 800 Clermont l'Hérault
Tél : 04 67 88 46 80


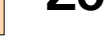







Chargé d'étude :
Monique Karen - Architecte
Hameau de Masclac
34 380 N-Dame-de-Londres
Tél / Fax : 04 67 55 09 99
Courriel : monique.karen@tele2

Avec le Concours de :
Carto-Graphic
73, Boulevard Albin Durand
84 260 SARRIANS
Tél / Fax : 04 90 65 34 47
Courriel : contact@carto-graphic.com

DEPARTEMENT DE L'HERAULT

LEGENDE

Prescriptions édictées par le P.L.U.

-  Limite de zone.
 -  Zone U.
 -  Zone AU.
 -  Zone A.
 -  Zone N.
 -  Zone Nr.
 -  Espaces Boisés Classés (EBC).
 -  Emplacements réservés pour voie publique à élargir.
 -  Bâti d'intérêt patrimonial.

Application de l'article L 111-1-4 du code de l'urbanisme (Amendement Dupont) ($r = 100 \text{ m}$)

