



# Entre deux lacs Avène-Salagou

## Inauguration du sentier de Grande Randonnée (GR® de Pays) « Entre deux lacs : Avène - Salagou »

DIMANCHE 26 MARS 2023 à BRENAS

**Le nouveau chemin de Grande Randonnée de Pays « Entre deux lacs : Avène - Salagou » offre 130km d'itinérance sur des sites naturels d'exception. Son inauguration, initialement programmée en septembre 2022, a été reportée en raison de la météo, au dimanche 26 mars 2023, à Brenas. L'occasion de fêter ensemble l'ouverture de ce sentier, nouvel équipement d'envergure dans les activités de pleine nature du département.**

Dans les cartons depuis une dizaine d'années, ce projet a été relancé fin 2020 par les présidents des trois Communautés de communes concernées par le tracé – Pierre Mathieu pour Grand Orb, Claude Revel pour le Salagou Cœur d'Hérault, et Jean-Luc Requi pour le Lodévois & Larzac - avec l'objectif affiché de créer du lien entre les territoires.

L'aménagement de ce GR® de Pays a été porté conjointement par les trois intercommunalités traversées, avec le soutien financier du Conseil Départemental de l'Hérault, et l'accompagnement technique du Comité Départemental de la Randonnée Pédestre, et du Syndicat mixte Grand site Salagou - Cirque de Mourèze dans le cadre de son projet de territoire.

Le sentier est composé de deux boucles, « Le tour du lac d'Avène – Monts d'Orb » partant de Ceilhes (33 km) et « Le tour du lac du Salagou » (26 km) partant des rives de Clermont l'Hérault, et un itinéraire linéaire, « Le sentier des deux lacs » (67 km), permettant de relier les deux boucles.

Homologué par la Fédération Française de la Randonnée Pédestre, le GR® permet de découvrir la beauté des deux lacs et les paysages contrastés qui les relient. « *Il traverse des sites naturels splendides avec toutes les facilités d'accès et d'intermodalité* » met en avant le Comité départemental de la Randonnée Pédestre.

Balisage, signalétique, information sur les hébergements, transports, tout est mis en œuvre pour proposer une offre attractive, destinée aux pratiquants de la randonnée. C'est donc un atout supplémentaire pour ces destinations touristiques. L'itinéraire propose jusqu'à 8 jours de marche et permet des étapes dans plusieurs villages patrimoniaux - Ceilhes, Avène, Joncels, Lunas, Dio, Brenas, Octon, Celles, Clermont l'Hérault - proposant des services utiles aux pratiquants (hébergement, ravitaillement). Il est même possible de rejoindre le GR® de Pays en train depuis la gare SNCF de Ceilhes et à pied depuis la gare routière de Clermont l'Hérault !

**L'inauguration aura lieu sur la commune de Brenas où naît la rivière Salagou, en présence des partenaires et de nombreux randonneurs qui pourront, le matin, découvrir deux tronçons du GR® de Pays avec au choix une boucle de 5,5 km au départ de Brenas ou une randonnée de 13 km au départ de Celles (voir modalités et inscriptions ci-après).**

## UN PROJET PORTÉ PAR 3 INTERCOMMUNALITÉS porteur pour l'attractivité touristique

« Notre rapprochement touristique prend tout son sens dans le Grand Site Salagou-Cirque de Mourèze dont le périmètre intègre une partie de nos trois territoires intercommunaux. Des Monts d'Orb aux plaines du Salagou nous proposons avec ce nouveau sentier de Grande Randonnée, la découverte de paysages contrastés à la géologie remarquable mise en valeur par le futur Géoparc de l'Unesco « Terres d'Hérault ». Le vacancier ne connaît pas les frontières administratives et le rapprochement de nos destinations touristiques sera naturellement porteur pour leur attractivité. »



Pierre MATHIEU – Président de la Communauté de communes Grand Orb

« La Communauté de communes du Salagou Cœur d'Hérault est fière de l'inauguration du GR® de Pays entre deux Lacs Avène-Salagou car elle est l'aboutissement du travail conjoint de nos trois inter collectivités. C'est la preuve qu'ensemble, nous pouvons travailler au développement touristique de nos territoires de manière qualitative. Ce sentier, qui se présente comme un trait d'union entre les territoires, laisse percevoir de nombreuses futures collaborations et de beaux projets en perspective afin de valoriser les richesses et la beauté de nos patrimoines naturels respectifs. »

Claude REVEL – Président de la Communauté de communes du Salagou Cœur d'Hérault

« Quel plaisir pour la Communauté de communes Lodévois et Larzac d'inaugurer le sentier « Entre 2 lacs Avène-Salagou », un projet pensé depuis plusieurs années qui se concrétise aujourd'hui en partenariat avec les Communautés de communes du Clermontais et du Grand Orb. Ce GR® de Pays permet aux randonneurs de découvrir des paysages caractéristiques de nos territoires, des espaces naturels variés à couper le souffle grâce à ce tracé qui rejoint ces deux lacs préservés. Cette nouvelle infrastructure est un atout pour nos collectivités et permet aussi de sensibiliser et de valoriser notre environnement naturel. »

Jean-Luc REQUI - Président de la Communauté de communes Lodévois & Larzac



## FINANCEMENTS

### Secteur Grand Orb : de Ceilhes à Brenas

Montant expertise et aménagement : 30 240 €  
Maîtrise d'ouvrage : Communauté de communes Grand Orb  
Financements :  
21 168 € du Département de l'Hérault (70%)  
9 072 € d'autofinancement de la Communauté de communes Grand Orb (30%)

### Secteurs Clermontais / Lodévois & Larzac

Montant expertise et aménagement : 15 000 €  
Maîtrise d'ouvrage : Communauté de communes du Clermontais  
Financements :  
10 500 € du Département de l'Hérault (70%)  
4 500 € d'autofinancement de la Communauté de communes du Clermontais (30%)

## PROGRAMME DE L'INAUGURATION

**Le matin : Possibilité de découvrir le GR® de Pays sur deux itinéraires au choix au départ de Brenas ou de Celles**

**11h30 : Inauguration du GR® de Pays à Brenas, place de l'église, suivie d'un apéritif**



## S'INSCRIRE AUX RANDONNÉES

### **Celles-Brenas pour les randonneurs habitués**

Une étape du GR de Pays au départ de Celles et du lac du Salagou, pour une montée dans la ruffe vers la Haute vallée.

Parcours **13 km** - Durée **3h30** - Dénivelé + **548 m** - Niveau de difficulté **Moyen/Difficile**

Balade encadrée par l'association La Dralha et les Communautés de communes du Salagou Cœur d'Hérault et du Lodévois & Larzac. Repas tiré du sac.

7h30 CELLES : Accueil petit déjeuner

8h00 CELLES : Départ pour la randonnée accompagnée

11h>11h30 : Arrivée sur la place de l'église de Brenas pour l'inauguration

A partir de 13h30 : Départ des navettes retour Brenas>Celles

Inscription obligatoire

Réservation en ligne : <https://bit.ly/3FFE1bv>

Informations :

Office de tourisme Destination Salagou – 04 67 96 23 86

tourisme@cc-clermontais.fr [www.destination-salagou.fr](http://www.destination-salagou.fr)

Office de Tourisme du Lodévois & Larzac : 04 67 88 86 44

tourisme@lodevoisetlarzac.fr - [www.tourisme-lodevois-larzac.fr](http://www.tourisme-lodevois-larzac.fr)

### **Boucle Montbringues pour une balade grand public**

Un itinéraire en balcon entre les Monts d'Orb et le Clermontais

Départ et arrivée Village de Brenas

Parcours **5,5 km** - Durée **2h** - Dénivelé +**260 m** - Niveau de difficulté **Facile**

Balade encadrée et commentée par un animateur pleine nature.

8h30 BRENAS : Accueil café

9h00 BRENAS : Départ de la randonnée accompagnée

11h>11h30 BRENAS : Arrivée sur la place de l'église pour l'inauguration

Inscription conseillée auprès de l'Office de tourisme Grand Orb

04 67 95 08 79 ou 04 67 23 43 38

bedarieux@tourisme-grandorb.fr - [www.GrandOrb.fr](http://www.GrandOrb.fr)

## CONTACTS PRESSE

**Carine DUCLOUX – Directrice de la communication COMMUNAUTÉ DE COMMUNES GRAND ORB**

Tél. 06 11 86 18 81 – 04 67 23 54 02 - Courriel : [carine.ducloux@grandorb.fr](mailto:carine.ducloux@grandorb.fr)

[www.tourisme.grandorb.fr](http://www.tourisme.grandorb.fr)

**Théo CATUSSE – Directeur de la communication COMMUNAUTÉ DE COMMUNES DU SALAGOU CŒUR D'HÉRAULT**

Tél. 06 36 01 21 52 - 04 67 88 95 50 - Courriel : [t.catusse@cc-clermontais.fr](mailto:t.catusse@cc-clermontais.fr)




[www.destination-salagou.fr](http://www.destination-salagou.fr)

**Coralie VANEL - Chargée de communication COMMUNAUTÉ DE COMMUNES**

**LODÉVOIS & LARZAC** - Tél. 06 24 58 77 40 - 04 11 95 01 69 – Courriel :

[cvanel@lodevoisetlarzac.fr](mailto:cvanel@lodevoisetlarzac.fr)

[www.tourisme-lodevois-larzac.fr](http://www.tourisme-lodevois-larzac.fr)



## + D'INFOS SUR LE GR® DE PAYS

130 km de randonnée en itinérance

### LE TOUR DU LAC D'AVÈNE - MONTS D'ORB

De la fraîcheur du lac d'Avène-Monts d'Orb en passant par les forêts et les gorges à la beauté sauvage et authentique, voyagez entre ces paysages vertigineux, et ces montagnes douces et verdoyantes. Blotti dans la haute vallée de l'Orb, dans le Parc Naturel Régional du Haut Languedoc, ce territoire offre des richesses naturelles, géologiques et patrimoniales diversifiées.

Situé au cœur d'un site naturel et paysager protégé, ce parcours balisé vous fera découvrir :

- Les berges du lac d'Avène-Monts d'Orb
- Un patrimoine naturel d'exception : l'Orb, le plan d'eau du Bouloc...
- Un patrimoine bâti unique : le village de Ceilhes, la station thermale d'Avène, le barrage des Monts d'Orb...
- Des exploitations agricoles

#### Informations techniques :

**Communes départ - arrivée :** Ceilhes - Avène

**Destination touristique :** Grand Orb

**Distance :** 33 km

**Durée :** 2 jours

**Étapes :** Avène et Ceilhes

### LE TOUR DU LAC DU SALAGOU

Cette boucle offre une mosaïque impressionnante de paysages et une variété infinie de couleurs, grâce à la richesse géologique incomparable des lieux. Les roches rouges omniprésentes, appelées « ruffes », et les basaltes volcaniques noirs se mêlent au bleu parfois intense des eaux du lac pour offrir au promeneur une balade hors du temps.

Situé au cœur d'un site naturel et paysager protégé, ce parcours balisé vous fera découvrir :

- Les berges du lac du Salagou
- Un patrimoine géologique et paysager d'exception
- Un patrimoine bâti unique : les maisons traditionnelles aux façades multicolores en pierres de pays, le barrage en basalte, la chapelle Notre-Dame-des-Clans, l'emblématique hameau de Celles
- Des caveaux viticoles

#### Informations techniques :

**Communes départ - arrivée :** Clermont-l'Hérault – Octon

**Destination touristique :** Cœur d'Hérault

**Distance :** 26 km + 6 km (accès Clermont ville - Rives de Clermont)

**Durée :** 2 jours

**Étapes :** Rives de Clermont/Octon (17 km) et Octon/Rives de Clermont (15 km)

### LE SENTIER DES DEUX LACS

Ce chemin linéaire fait la jonction entre le tour du lac d'Avène et le tour du lac du Salagou. Liant les territoires du Haut Languedoc et du Cœur d'Hérault.

Centré sur la thématique de l'eau, ce parcours balisé vous fera découvrir :

- Une grande diversité de paysages : plateaux, monts et vallées
- De nombreux points de vue
- Un patrimoine rural précieux : puits, fontaines, canaux et lavoirs
- Un patrimoine religieux riche et méconnu : le monastère orthodoxe de la Dalmerie, la chapelle Saint-Fulcran, l'abbaye de Joncels
- Des villages typiques : Joncels, Lunas, Dio et son château, Brenas et Octon

#### Informations techniques :

**Communes départ - arrivée :** Ceilhes-et-Rocozels – Octon

**Distance :** 67 km

**Dénivelés :** D+ 2616 m / D- 2911 m

**Durée :** 4 jours

**Étapes :** Ceilhes-et-Rocozels/Avène (17 km) ; Avène/Joncels (18 km) ; Joncels/Dio (14 km) ; Dio/Octon (18 km)

**Le topo guide sera prochainement disponible en version numérique.**



