

CELLES

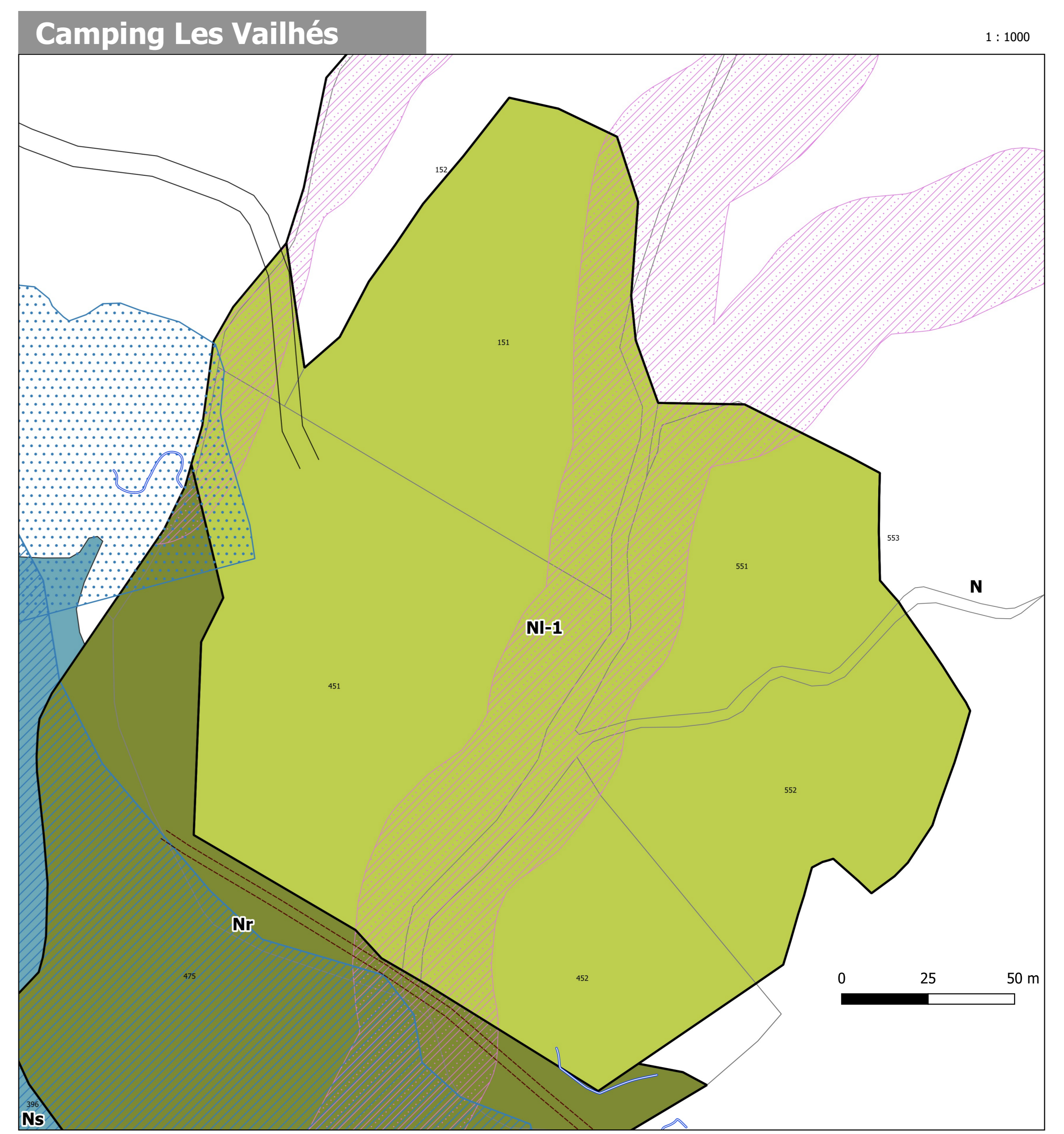
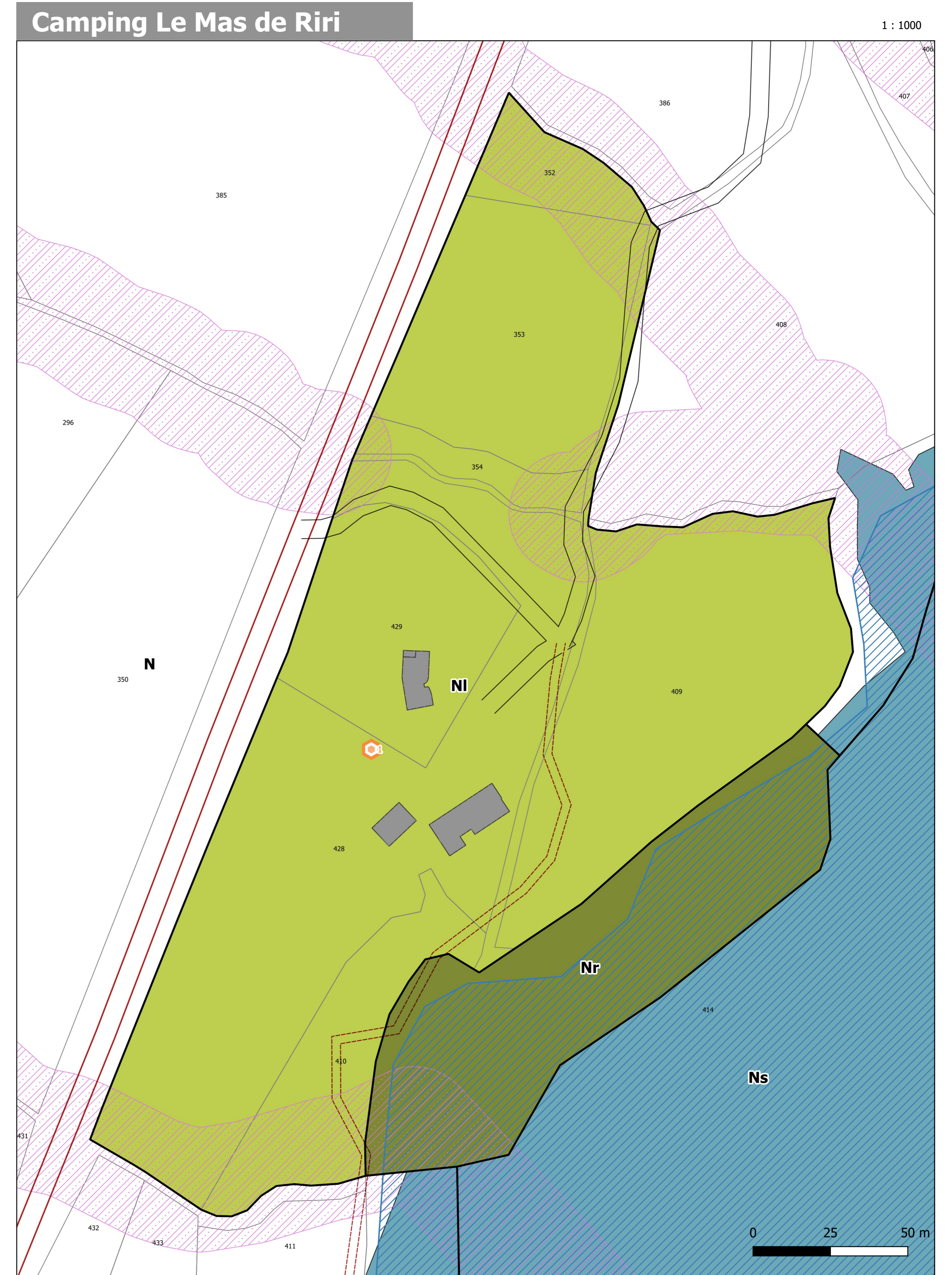
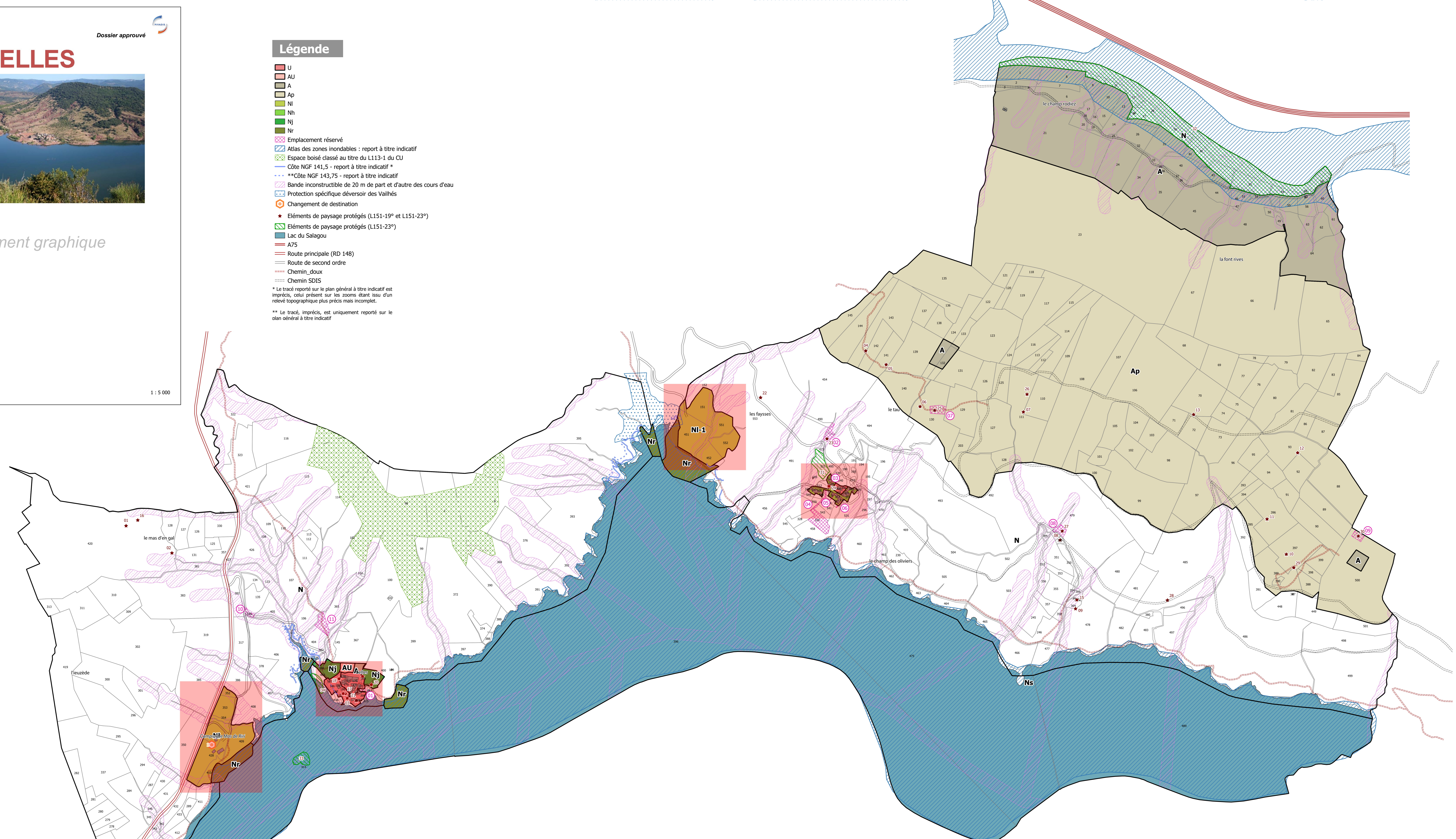
Dossier approuvé

PLU
Règlement graphique
Pièce n°3-2

1 : 5 000

Légende

- U
 - AU
 - A
 - Ap
 - Ni
 - Nh
 - Nj
 - Nr
 - Emplacement réservé
 - Atlas des zones inondables : report à titre indicatif
 - Espace boisé classé au titre du L113-1 du CU
 - Côte NGF 141,5 - report à titre indicatif *
 - **Côte NGF 143,75 - report à titre indicatif
 - Bande inconstructible de 20 m de part et d'autre des cours d'eau
 - Protection spécifique déversoir des Vailhès
 - Changement de destination
 - ★ Eléments de paysage protégés (L151-19° et L151-23°)
 - ★ Eléments de paysage protégés (L151-23°)
 - Lac du Salagou
 - A75
 - Route principale (RD 148)
 - Route de second ordre
 - Chemin_doux
 - Chemin SDIS
- * Le tracé reporté sur le plan général à titre indicatif est imprécis, celui présent sur les zones d'assiette issu d'un relevé topographique plus précis mais incomplet.
** Le tracé, imprécis, est uniquement reporté sur le plan général à titre indicatif



Éléments de patrimoine

Número	Nom
01	Ancienne charbonnière
02	Mas d'Engal
03	Calvaire du village
04	Petite chapelle
05	Chapelle et ensemble de murs de pierre
06	2 chapelles et ensemble de murs de pierre
07	Chapelle vouée sur socle carré
08	Ancienne maison des Clans
09	Vestige de croix de Notre-Dame des Clans
10	Chapelle vouée sur socle carré (Est)
11	Chapelle vouée à niveau
12	Chapelle vouée
13	Chapelle de pierre et ensemble de 3 murs de pis
14	Lavoir de Celles
15	Chapelle de Notre-Dame des Clans
16	Source du Mas d'Engal
17	Réservoir du lavoir au village
18	Puits du village n°1 au Nord-Ouest du tissu bâti
19	Forage du village
20	Puits du village n°2 à l'Est du tissu bâti
21	Puits du village n°3 au Sud du tissu bâti
22	Réservoir d'eau au NCO du hameau des Vailhès
23	Ancienne fontaine des Vailhès (au Nord du hameau)
24	Puits du hameau des Vailhès
25	Réservoir d'eau en pierre au N-O Vailhès
26	Réservoir d'eau en pierre plateau Auvorne
27	Source des Clans
28	Source en bord de chemin à l'Est des Clans
29	Réservoir d'eau en pierre près de la limite Est
30	Forage en limite communale Est
31	Oliveraie des Vailhès
32	Lergue et sa ripisylve
33	Site ancien château de Celles
34	Futaie de frênes et roselière

Emplacements réservés

Número	Nom	Superficie m²	ER	Bénéficiaire
01	Espace vert et accès au cirque de verdure	257		Commune
02	Ancienne fontaine des Vailhès	1476		Commune
03	Passeage piéton et accès public au puits	337		Commune
04	Station d'épuration des Vailhès	3768		Commune
05	Passage piéton entre construction aux Vailhès	95		Commune
06	Accès piéton Sud-Est au lac	387		Commune
07	Puits en pierre sur le plateau de l'Auvorne	1622		Commune
08	Source des Clans	1092		Commune
09	Forage plateau Auvorne limite com Est	1054		Commune
10	Route d'accès au village de Celles	525		Commune
11	Chemin des Omets	2200		Commune

